








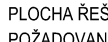
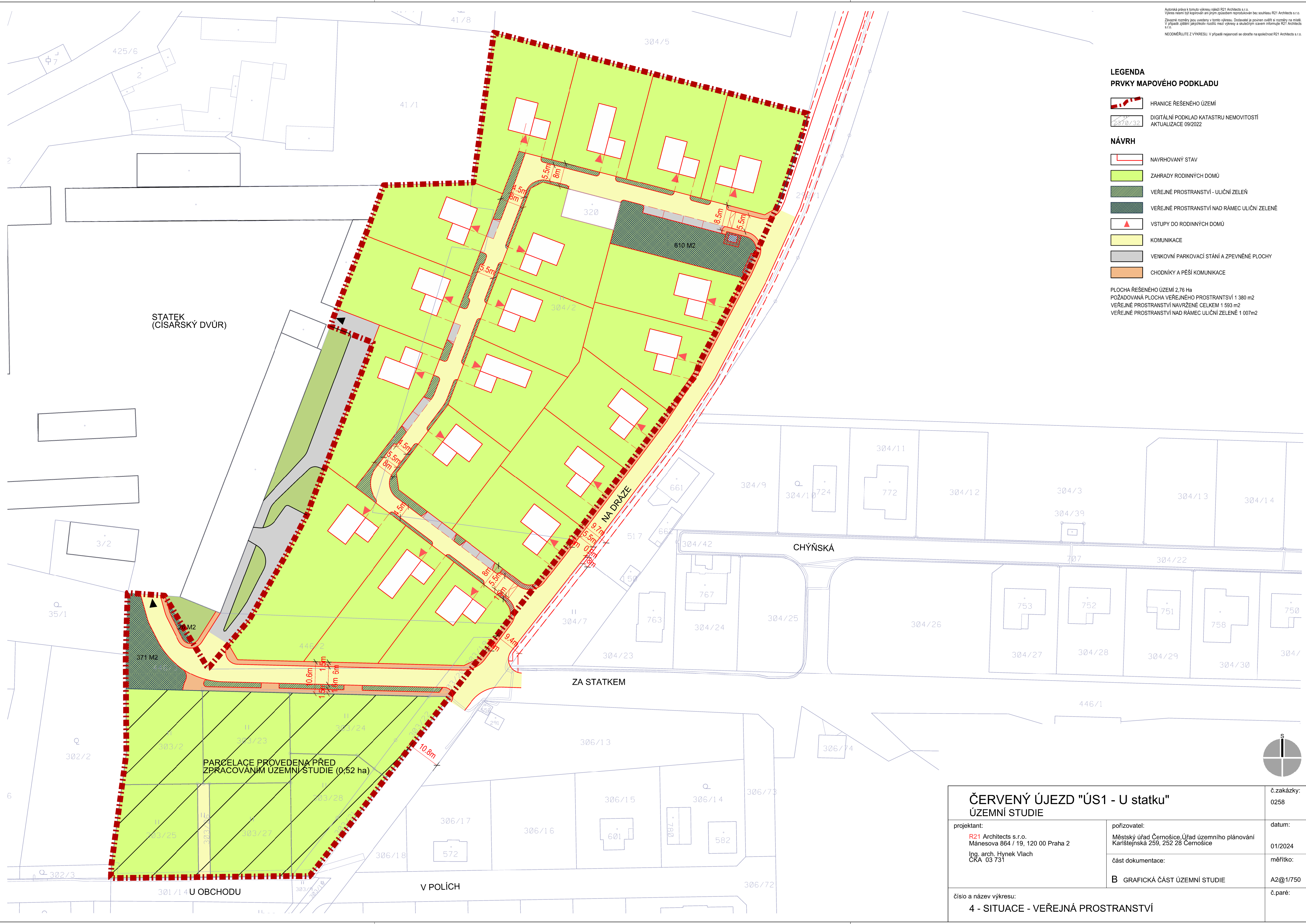


**LEGENDA**  
**PRVKY MAPOVÉHO PODKLADU**

-  HRANICE ŘEŠENÉHO ÚZEMÍ
-  DIGITÁLNÍ PODKLAD KATASTRU NEMOVITOSTÍ AKTUALIZACE 09/2022
- NÁVRH**
-  NAVRHOVANÝ STAV
-  ZAHRADY RODINNÝCH DOMŮ
-  VEŘEJNÉ PROSTRANSTVÍ - ULIČNÍ ZELEN'
-  VEŘEJNÉ PROSTRANSTVÍ NAD RÁMEC ULIČNÍ ZELEN'
-  VSTUPY DO RODINNÝCH DOMŮ
-  KOMUNIKACE
-  VENKOVNÍ PARKOVACÍ STÁNÍ A ZPEVNĚNÉ PLOCHY
-  CHODNÍKY A PĚŠÍ KOMUNIKACE

PLOCHA ŘEŠENÉHO ÚZEMÍ 2,76 Ha  
 POŽÁDOVANÁ PLOCHA VEŘEJNÉHO PROSTRANSTVÍ 1 380 m<sup>2</sup>  
 VEŘEJNÉ PROSTRANSTVÍ NAVRŽENÉ CELKEM 1 593 m<sup>2</sup>  
 VEŘEJNÉ PROSTRANSTVÍ NAD RÁMEC ULIČNÍ ZELEN' 1 007 m<sup>2</sup>



STATEK (CÍSAŘSKÝ DVŮR)

PARCELACE PROVEDENA PŘED ZPRACOVÁNÍM ÚZEMNÍ STUDIE (0,52 ha)

<b>ČERVENÝ ÚJEZD "ÚS1 - U statku"</b>		č.zakázky: 0258
<b>ÚZEMNÍ STUDIE</b>		datum: 01/2024
projektant: R21 Architects s.r.o. Mánesova 864 / 19, 120 00 Praha 2 Ing. arch. Hynek Vlach ČKA 03 731	pořizovatel: Městský úřad Černošice Úřad územního plánování Karlštejská 259, 252 28 Černošice	měřitko: A2@1/750
část dokumentace: <b>B GRAFICKÁ ČÁST ÚZEMNÍ STUDIE</b>		č.paré: 4 - SITUACE - VEŘEJNÁ PROSTRANSTVÍ
číslo a název výkresu: 4 - SITUACE - VEŘEJNÁ PROSTRANSTVÍ		

