




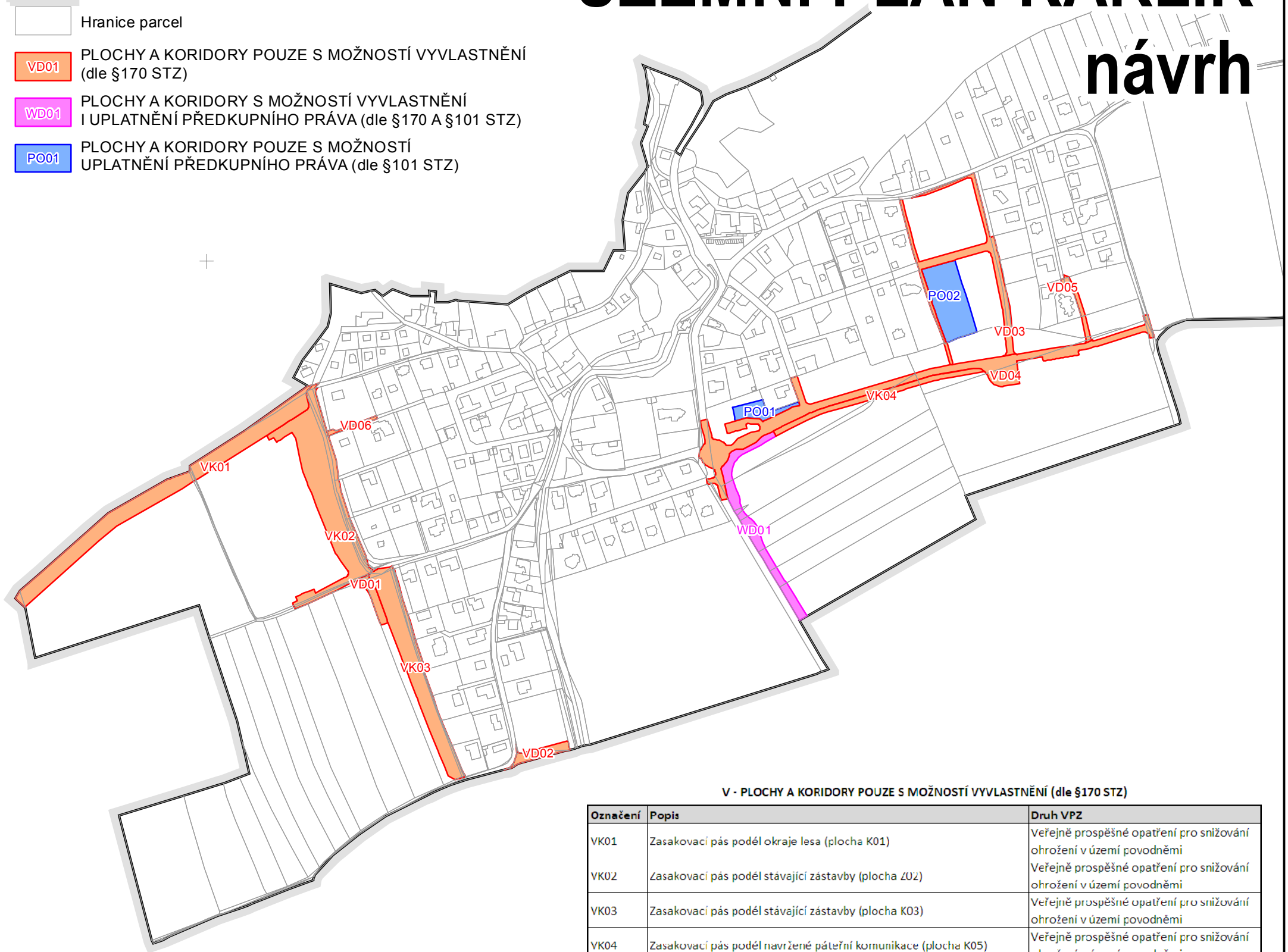


Legenda

-  Vymezení řešeného území
-  Hranice parcel
-  **VD01** PLOCHY A KORIDORY POUZE S MOŽNOSTÍ VYVLASTNĚNÍ (dle §170 STZ)
-  **WD01** PLOCHY A KORIDORY S MOŽNOSTÍ VYVLASTNĚNÍ I UPLATNĚNÍ PŘEDKUPNÍHO PRÁVA (dle §170 A §101 STZ)
-  **PO01** PLOCHY A KORIDORY POUZE S MOŽNOSTÍ UPLATNĚNÍ PŘEDKUPNÍHO PRÁVA (dle §101 STZ)

ÚZEMNÍ PLÁN KARLÍK návrh



V - PLOCHY A KORIDORY POUZE S MOŽNOSTÍ VYVLASTNĚNÍ (dle §170 STZ)

Označení	Popis	Druh VPZ
VK01	Zasakovací pás podél okraje lesa (plocha K01)	Veřejně prospěšné opatření pro snižování ohrožení v území povodněmi
VK02	Zasakovací pás podél stávající zástavby (plocha Z02)	Veřejně prospěšné opatření pro snižování ohrožení v území povodněmi
VK03	Zasakovací pás podél stávající zástavby (plocha K03)	Veřejně prospěšné opatření pro snižování ohrožení v území povodněmi
VK04	Zasakovací pás podél navržené páteřní komunikace (plocha K05)	Veřejně prospěšné opatření pro snižování ohrožení v území povodněmi
VD01	Příjezdová komunikace k rozvojové ploše Z15	Dopravní infrastruktura
VD02	Obratiště v ul. K Vodárnám a rozšíření komunikace v ploše Z03	Dopravní infrastruktura
VD03	Příjezdové komunikace k rozvojovým plochám ve východní části obce (plocha Z16)	Dopravní infrastruktura
VD04	Příjezdové komunikace k rozvojovým plochám ve východní části obce, okružní křižovatka, autobusové zastávky a obratiště (plocha Z17)	Dopravní infrastruktura
VD05	Příjezdová komunikace v rozvojové ploše Z12 (propojení z ul. Krátké k jihu)	Dopravní infrastruktura
VD06	Část příjezdové komunikace k rozvojové ploše P01	Dopravní infrastruktura

W - PLOCHY A KORIDORY S MOŽNOSTÍ VYVLASTNĚNÍ I UPLATNĚNÍ PŘEDKUPNÍHO PRÁVA (dle §170 A §101 STZ)

Označení	Popis	Druh VPZ
WDU1	Pěší cesta do Dobřichovic s alejí	Dopravní infrastruktura

P - PLOCHY A KORIDORY POUZE S MOŽNOSTÍ UPLATNĚNÍ PŘEDKUPNÍHO PRÁVA (dle §101 STZ)

Označení	Popis	Druh VPZ
PO01	Veřejná prostranství s veřejnou zelení, občanské vybavení – veřejná infrastruktura	Veřejně prospěšná stavba občanského vybavení, veřejné prostranství
PO02	Občanské vybavení – veřejná infrastruktura	Veřejně prospěšná stavba občanského vybavení

0 100 200 300 400 500 m

Souřadnicový systém S-JTSK

Projektant: Ing. arch. Milan Salaba Štefánikova 52 150 00 Praha 5 ve spolupráci s ateliérem U-24 Perucká 11a 120 00 Praha 2	Pořizovatel: Městský úřad Černošice Odbor územního plánování Riegrova 1209 252 28 Černošice	Objednatel: Obec Karlík Karlická 1 252 29 Karlík
Autorizovaný architekt: Ing. arch. Milan Salaba, č. aut. ČKA 1467	Odpovědná osoba pořizovatele: Ing. Helena Ušiaková	Určený zastupitel: Ing. Marie Sommerová, starostka
Projektanti profese: Ing. arch. Milan Salaba, Ing. arch. Helena Kopová, Ing. arch. Václav Fanta, Mgr. Petr Koloušek, Ing. Lenka Holá, Mgr. David Třešňák, Ing. Pavel Kraus		
Zakázka: ÚZEMNÍ PLÁN KARLÍK	Datum: 02-2014	 Číslo výkresu: 3
Etapa: NÁVRH PRO SPOLEČNÉ JEDNÁNÍ	Formát: A3	
Název výkresu: VÝKRES VEŘEJNĚ PROSPĚŠNÝCH STAVEB, OPATŘENÍ A ASANACÍ	Měřítko: 1: 5 000	

