












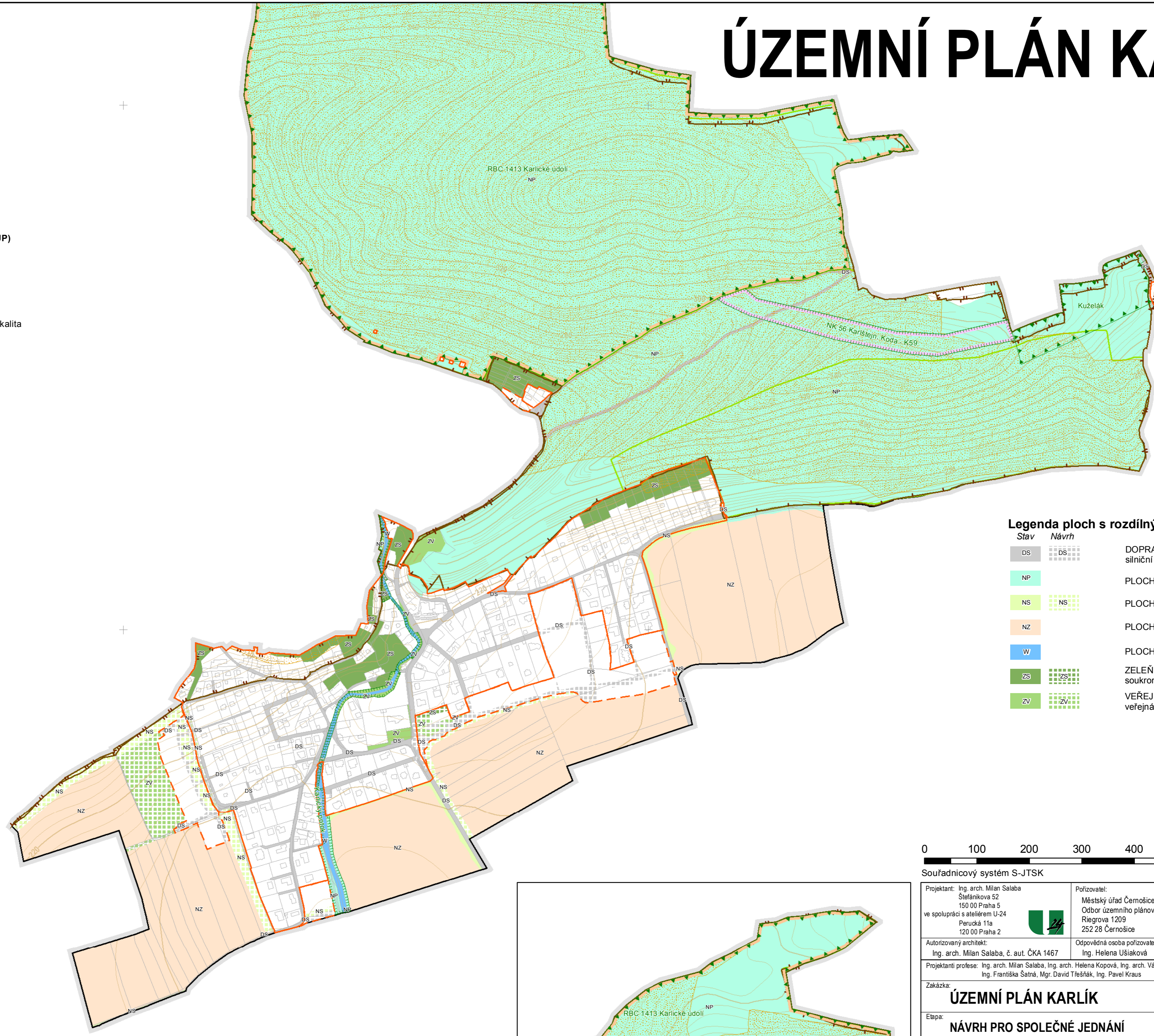


ÚZEMNÍ PLÁN KARLÍK návrh

Legenda

-  Vymezení řešeného území
-  Hranice parcel
-  Zastavěné území k 28. 2. 2013
-  Zastavitelná plocha
- Územní systém ekologické stability**
-  Karlický p. Lokální biokoridor
-  Kuželák Lokální biocentrum
-  RBC 1413 Regionální biocentrum
-  NK 56 Nadregionální biokoridor
- Informativní jevy (nejsou součástí návrhu ÚP)**
-  Hranice CHKO Český kras I. zóna
-  Hranice CHKO Český kras II. zóna
-  Hranice CHKO Český kras III. zóna
-  Natura 2000 - Evropsky významná lokalita
-  Maloplošné zvláště chráněné území
-  Vrstevnice hlavní (po 2 m)
-  Vrstevnice zesílená (po 10 m)



Legenda ploch s rozdílným způsobem využití

- | Stav | Návrh | Popis |
|------|---|------------------------------------|
| DS |  | DOPRAVNÍ INFRASTRUKTURA silniční |
| NP |  | PLOCHY PŘÍRODNÍ |
| NS |  | PLOCHY SMÍŠENÉ NEZASTAVĚNÉHO ÚZEMÍ |
| NZ |  | PLOCHY ZEMĚDĚLSKÉ |
| W |  | PLOCHY VODNÍ A VODOHOSPODÁŘSKÉ |
| ZS |  | ZELEŇ soukromá a vyhrazená |
| ZV |  | VEŘEJNÁ PROSTRANSTVÍ veřejná zeleň |

0 100 200 300 400 500 m

Souřadnicový systém S-JTSK

| | | | |
|--|---|---|---|
| Projektant: Ing. arch. Milan Salaba Štefánikova 52 150 00 Praha 5 ve spolupráci s ateliérem U-24 Perucká 11a 120 00 Praha 2 |  | Pořizovatel: Městský úřad Černošice Odbor územního plánování Riegrova 1209 252 28 Černošice | Objednatel: Obec Karlík Karlická 1 252 29 Karlík |
| Autorizovaný architekt: Ing. arch. Milan Salaba, č. aut. ČKA 1467 | Odpovědná osoba pořizovatele: Ing. Helena Ušiaková | Určený zastupitel: Ing. Marie Sommerová, starostka | |
| Projektanti profese: Ing. arch. Milan Salaba, Ing. arch. Helena Kopová, Ing. arch. Václav Fanta, Mgr. Petr Koloušek, Ing. Lenka Holá, Ing. Františka Šatná, Mgr. David Třešňák, Ing. Pavel Kraus | | | |
| Zakázka: ÚZEMNÍ PLÁN KARLÍK | | Datum: 02-2014 |  Číslo výkresu: 4 |
| Etapa: NÁVRH PRO SPOLEČNÉ JEDNÁNÍ | | Formát: A2 | |
| Název výkresu: VÝKRES USPOŘADÁNÍ KRAJINY | | Měřítko: 1: 5 000 | |

