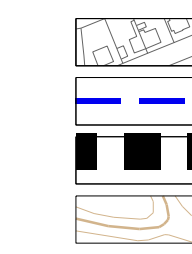


# LEGENDA

## mapový podklad a hranice



KATASTRÁLNÍ MAPA  
HRANICE KATASTRÁLNÍCH ÚZEMÍ  
HRANICE ŘEŠENÉHO ÚZEMÍ  
VRSTEVNICE

STAV    NÁVRH


## základní členění území



ZASTAVĚNÉ ÚZEMÍ VYMEZENÉ K 1. 7. 2017  
ZASTAVITELNÉ PLOCHY

## dopravní infrastruktura

silnice a ostatní komunikace



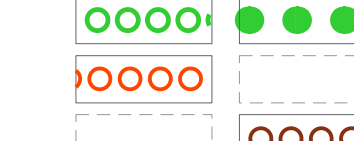
SILNICE III. TŘ.  
MÍSTNÍ A ÚČELOVÉ KOMUNIKACE  
ROZŠÍŘENÍ PROFILU KOMUNIKACE

koridory dopravní infrastruktury



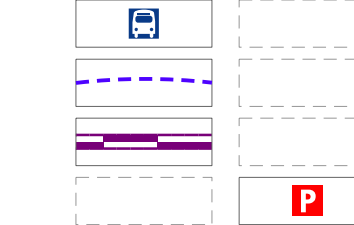
ÚZEMNÍ REZERVA KORIDORU PRO UMÍSTĚNÍ STAVBY SILNICE II.TŘÍDY

silnice a ostatní komunikace



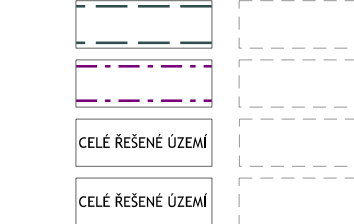
CYKLOTRASY, CYKLOSTEZKY  
TURISTICKÉ CESTY, PĚŠÍ TRASY, NAUČNÁ STEZKA  
HIPOSTEZKY  
PĚŠÍ PROPOJENÍ

veřejná doprava, parkování



ZASTÁVKA BUS  
DOCHÁZKOVÁ VZDÁLENOST OD ZASTÁVEK BUS 500m  
ŽELEZNIČNÍ DOPRAVA  
VEŘEJNÉ PARKOVIŠTĚ

## informativní část



OCHRANNÉ PÁSMA KOMUNIKACÍ  
OCHRANNÉ PÁSMA DRÁHY  
OCHRANNÉ PÁSMA PRO RWY 06/24 A RWY 12/30 LETIŠTĚ VÁCLAVA HAVLA  
OCHRANNÉ PÁSMA RADARU KBELY

# SVRKYŇE

## ÚZEMNÍ PLÁN

POŘIZOVATEL: OBEC SVRKYŇE  
Svrkyně 94, 252 64 Svrkyně  
POŘIZOVATEL: MÚ ČERNOŠICE - odbor úz. plánování  
Riegrova 1209, 252 28 Černošice  
ZPRACOVATEL: ING. ARCH. IVAN KAPLAN - AGORA STUDIO  
Vinohradská 156, 130 00 Praha 3

### Návrh pro veřejné projednání

STAV:	KONCEPCE DOPRAVNÍ INFRASTRUKTURY	Číslo výk.:	5
ZPRACOVATEL:	AGORA STUDIO	PRŮBĚH:	
DOC. ING. ARCH. IVAN KAPLAN ING. ARCH. OLGA TRIZENJHALEROVÁ ING. KATEŘINA JEJŇKOVÁ		PRŮBĚH:	
MĚŘK: 1 : 5 000	ŠKALA:	ROK:	2020