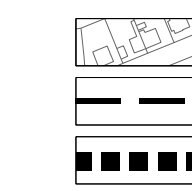


# LEGENDA

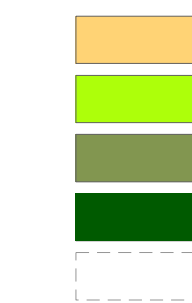
## mapový podklad a hranice



KATASTRÁLNÍ MAPA  
HRANICE KATASTRÁLNÍCH ÚZEMÍ  
HRANICE ŘEŠENÉHO ÚZEMÍ

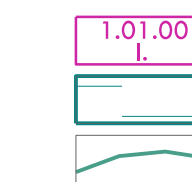
STAV NÁVRH

## druh pozemku dle KN (určených k záboru)



ORNÁ PŮDA  
TRVALÝ TRAVNÍ POROST  
ZAHRADY A SADY  
LES  
ZMĚNA NA TRVALÝ TRAVNÍ POROST - NENÍ ZÁBOR

## ochrana zemědělského půdního fondu



HRANICE A KÓD BPEJ, TR. OCHRANY ZPF  
INVESTICE DO PŮDY - PLOŠNÉ ODVODNĚNÍ  
INVESTICE DO PŮDY - LINOVÉ ODVODNĚNÍ

## identifikace záboru



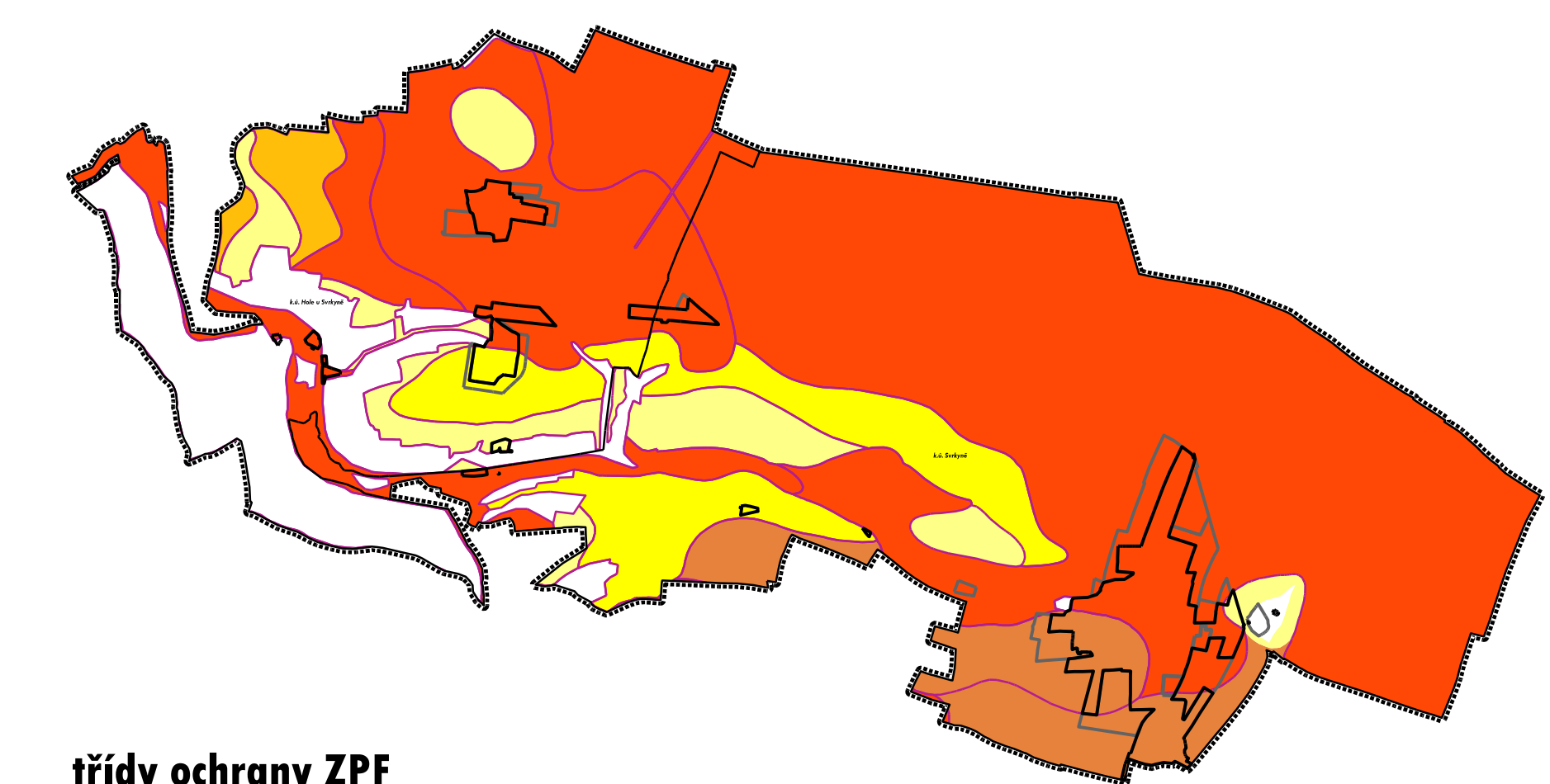
ZASTAVITELNÉ PLOCHY  
HRANICE ROZDÍLNÉHO ÚČELU VYNĚTÍ ZE ZPF  
LINOVÉ DOPRAVNÍ STAVBY  
PLOCHY ZMĚN V KRAJINĚ  
ZÁBORY "NOVÉ" NAD RÁMEC PŮVODNÍ ÚPD

## základní členění území

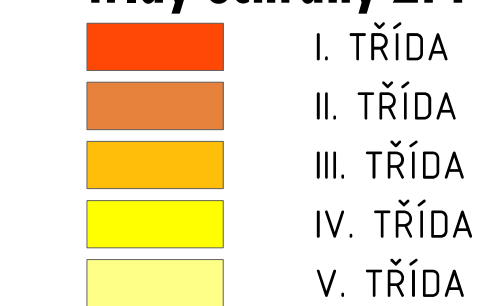


ZASTAVĚNÉ ÚZEMÍ VYMEZENÉ K 1. 7. 2017

## mapa tříd ochrany



## třídy ochrany ZPF



# SVRKYŇE

ÚZEMNÍ PLÁN

POŘIZOVATEL: OBEC SVRKYŇE  
Svrkyňe 94, 252 64 Svrkyňe  
POŘIZOVATEL: MÚ ČERNOŠICE - odbor úz. plánování  
Riegrova 1209, 252 28 Černošice  
ZPRACOVATEL: ING. ARCH. IVAN KAPLAN - AGORA STUDIO  
Vinohradská 156, 130 00 Praha 3

**Odůvodnění**

**VÝKRES PŘEDPOKLÁDANÝCH ZÁBORŮ ZPF A PUPFL** **O3**

ZPRACOVATEL: **AGORA**

DOC. ING. ARCH. IVAN KAPLAN  
ING. ARCH. OLGA TRIZENJHALEROVÁ  
ING. KATEŘINA JEJNÍKOVÁ

STAVBA: ÚZP  
MĚŘKOVÁNÍ: 1 : 5 000  
DĚJINY: 2020