

**ZÁVAZNÉ PRVKY**

- hranice řešeného území
- označení koridorů veřejně prospěšných staveb – dopravní infrastruktura – ke zrušení
- označení koridorů veřejně prospěšných staveb – dopravní infrastruktura
- označení veřejně prospěšných staveb – technická infrastruktura
- označení koridorů veřejně prospěšných staveb – technická infrastruktura
- označení veřejně prospěšných opatření - ÚSES
- označení veřejně prospěšných opatření - ÚSES – ke zrušení


**ZÁZNAM O ÚČINNOSTI**

označení správního orgánu, který změnu územního plánu vydal

Zastupitelstvo obce Zbuzany

otisk úředního razítka

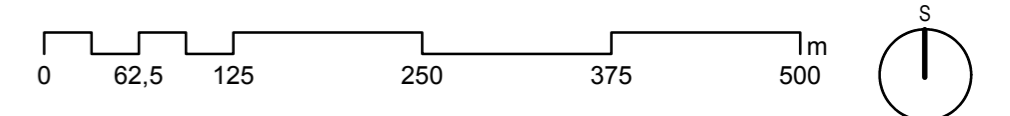
podpis oprávněné úřední osoby pořizovatele



jméno a příjmení, funkce oprávněné úřední osoby pořizovatele

Ing. Helena Ušiaková, vedoucí Odboru územního plánování Městského úřadu Černošice

datum nabytí účinnosti změny územního plánu



**ZMĚNA Č. 2 ÚP ZBUZANY**

název výkresu

**VÝKRES VEŘEJNĚ PROSPĚŠNÝCH STAVEB A OPATŘENÍ**

číslo výkresu

**4**

zadavatel

Obec Zbuzany, Na Návsi č.p. 1, 252 25 Zbuzany

pořizovatel

Městský úřad Černošice, Odbor územního plánování, Riegrova 1209, 252 28 Černošice

zpracovatel


**Šindlerová | felcman** prostorové plánování, rozvoj území, stavební právo

zodpovědný projektant

Ing. arch. Veronika Šindlerová, Ph.D., autorizovaná architektka ČKA č. 04 019

otisk autorizačního razítka

podpis autorizované osoby



zpracovatelův tým

Ing. arch. Veronika Šindlerová, Ph.D., Ing. arch. Alena Švandelíková, Mgr. Bc. Jindřich Felcman, Ing. Milena Morávková, Ing. Daniel Franke, Ph.D.

datum

listopad 2020

měřítko

1 : 5 000